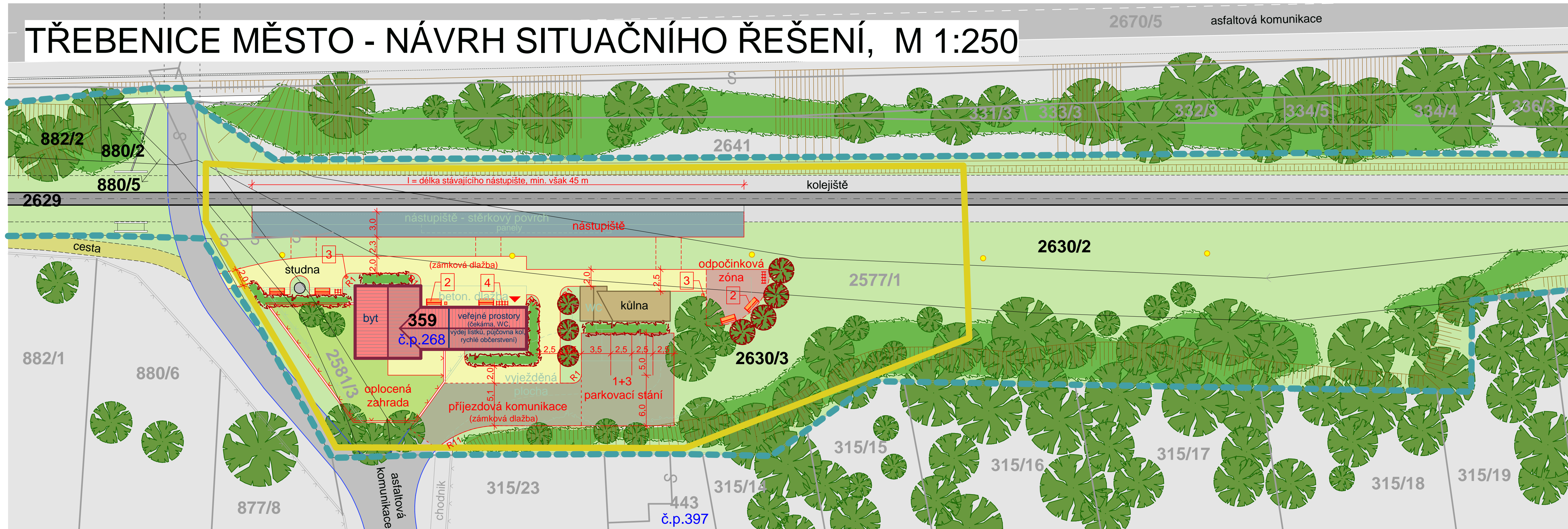




TŘEBENICE MĚSTO - NÁVRH SITUAČNÍHO ŘEŠENÍ, M 1:250



LEGENDA:

-  HRANICE ŘEŠENÉHO ÚZEMÍ
-  HRANICE VLASTNICTVÍ ČD, a.s. a SŽDC
-  NOVÝ STAV
-  PŮVODNÍ STAV
-  VSTUP DO VEŘEJNÝCH PROSTOR
-  VO
-  OBJEKTY SŽDC
-  KŮLNY, PŘÍSTŘEŠKY
-  POJÍŽDĚNÉ KOMUNIKACE (asfalt)
-  KOMUNIKACE PRO PĚŠÍ (zámková dlažba)
-  CESTY (štěrk)
-  PARKOVACÍ STÁNÍ, PŘÍJEZD. KOMUNIKACE
-  KAČÍREK/TRÁVA
-  NÁSTUPIŠTĚ (štěrkové se zpevněnou nástup. hranou, alternativně zámková dlažba)
-  ZELEŇ NÍZKÁ VEŘEJNÁ
-  ZELEŇ OPLOCENÁ - ZAHRADA
-  ZELEŇ VYSOKÁ - stávající
-  ZELEŇ VYSOKÁ - navržená
-  ZELEŇ STŘ. VZRŮSTU - stávající (keře, živý plot)
-  ZELEŇ STŘ. VZRŮSTU - navržená (keře, živý plot)

-  2 LAVIČKA S OPĚRADLEM
MOBILIARPRO/ ONE 1800/760/790
-  3 ODPADKOVÝ KOŠ
MOBILIARPRO/ BAS 384/384/800
-  4 STOJAN NA KOLA



Ved. ateliéru	Žežulka Ct.	Vypracoval	Ing. Krejzová P.
Zodp. projektant	Ing. Krejzová P.	Kontroloval	Žežulka Ct.
Místo	Třebenice	Kraj	Ústecký
Investor	MAS Naděje, o.p.s., Lišnice 42, Most		
Akce	Naše vlídná nádraží		
Studie a dokumentace budoucího využití železniční trati "Švestková dráha Cízkovice - Třebívlice - Obrnice"			
Datum	04/2015	Měřítko	1:250
Stupeň	studie	Číslo výkresu	Číslo výtisku
Výkres	Třebenice město - návrh situačního řešení		3.02



Masarykova 3486/1, 400 01 Ústí n.L., IČO 180 213 05
tel/fax 475 209 659, zefraprojekt@zefraprojekt.cz