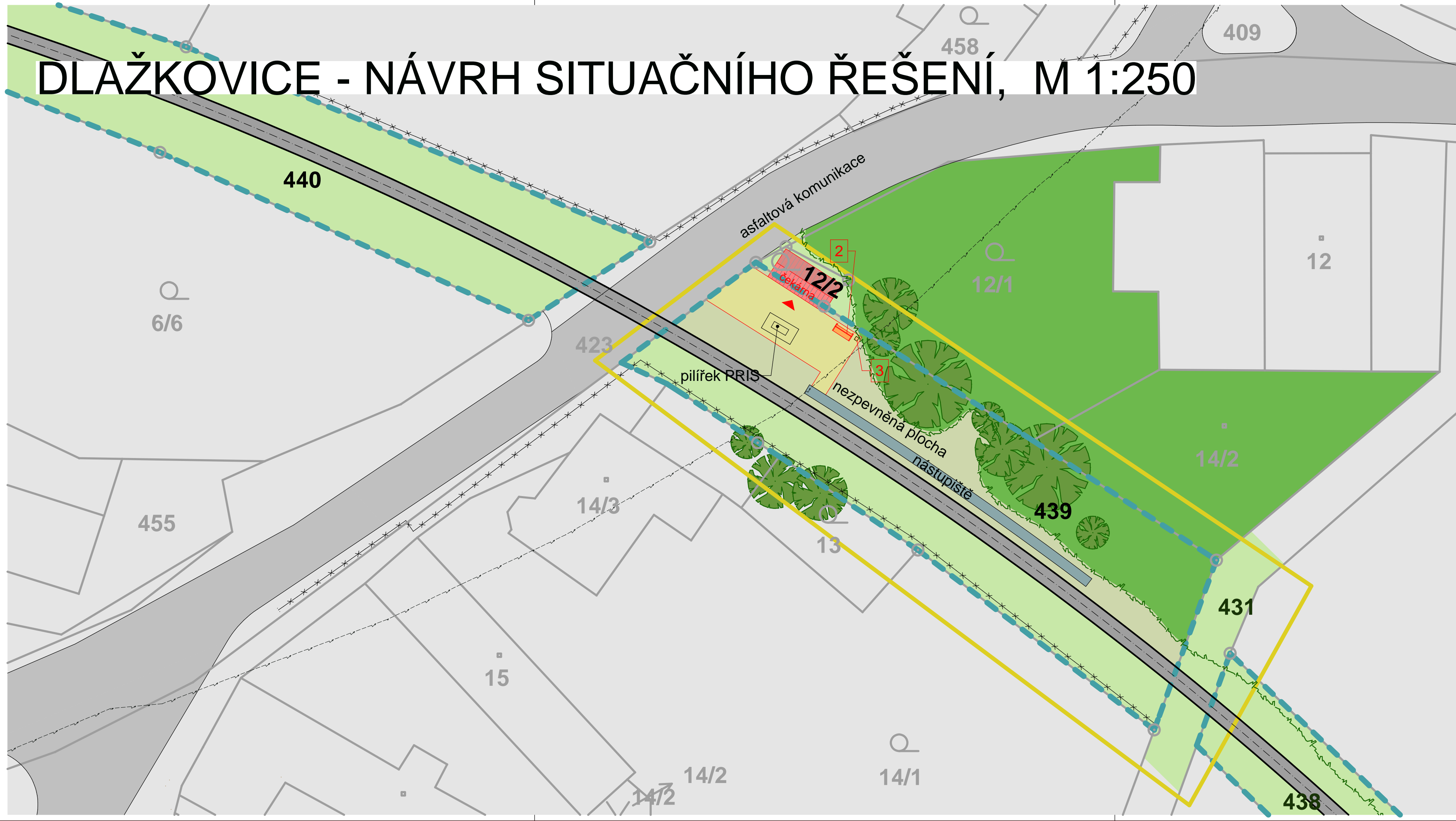





DLAŽKOVICE - NÁVRH SITUAČNÍHO ŘEŠENÍ, M 1:250



LEGENDA:

-  HRANICE ŘEŠENÉHO ÚZEMÍ
-  HRANICE VLASTNICTVÍ ČD, a.s. a ČR - správa SŽDC
-  NOVÝ STAV
-  PŮVODNÍ STAV
-  VSTUP DO VEŘEJNÝCH PROSTOR
-  VO
-  OBEKTY V MAJETKU OBCE DLAŽKOVICE
-  KŮLNY, PŘÍSTŘEŠKY
-  POJÍŽDĚNÉ KOMUNIKACE (asfalt)
-  KOMUNIKACE PRO PĚŠÍ (zámková dlažba)
-  CESTY (štěrk, kačírek)
-  PARKOVACÍ STÁNÍ - zatravnovací dlažba
-  KAČÍREK/TRÁVA
-  NÁSTUPIŠTĚ (štěrkové se zpevněnou nástup. hranou)
-  ZELEŇ NÍZKÁ VEŘEJNÁ
-  ZELEŇ OPLOCENÁ - ZAHRADA
-  ZELEŇ VYSOKÁ - stávající
-  ZELEŇ VYSOKÁ - navržená
-  ZELEŇ STŘ. VZRŮSTU - stávající (keře, živý plot)
-  ZELEŇ STŘ. VZRŮSTU - navržená (keře, živý plot)



2 LAVIČKA S OPĚRADLEM
MOBILIARPRO/ ONE 1800/760/790

3 ODPADKOVÝ KOŠ
MOBILIARPRO/ BAS 384/384/800



Ved. ateliéru	Žežulka Ct.	Vypracoval	Němec J.	 <small>Masarykova 3488/1, 400 01 Ústí n/L, IČO 190 213 05 tel/fax 475 209 659, zefraprojekt@zefraprojekt.cz</small>
Zodp. projektant	Ing. Krejzová P.	Kontroloval	Žežulka Ct.	
Místo	Dlažkovice	Kraj	Ústecký	
Investor	MAS Naděje, o.p.s., Lišnice 42, Most			
Akce Náš vldná nádraží Studie a dokumentace budoucího využití železniční trati "Švestková dráha Cížkovice - Třebívlice - Obrnice"				Datum 04/2015 Stupeň studie Číslo výkresu
Dlažkovice - návrh situačního řešení				Měřítka 1:250 Číslo výtisku 4.02